

HOTĂRÂRE

privind aprobarea Plan Urbanistic de Detaliu (PUD)

STR. RENĂȘTERII NR. 56 - SECTOR 1 AL MUNICIPIULUI BUCUREȘTI

Având în vedere:

- Expunerea de motive a Primarului sectorului 1;
- Raportul de specialitate nr. 2362/30.07.2018 al Arhitectului Șef al Sectorului 1;
- Raportul Comisiei de administrare a domeniului public, de organizare și dezvoltare urbanistică, realizarea lucrărilor publice, protecția mediului înconjurător a Consiliului Local al sectorului 1;

Ținând cont de Raportul informării și consultării publicului, redactat în conformitate cu prevederile Ordinului nr. 2701/2010 emis de Ministerul Dezvoltării Regionale și Turismului, pentru aprobarea Metodologiei de informare și consultare a publicului cu privire la elaborarea sau revizuirea planurilor de amenajare a teritoriului și de urbanism și prevederile Hotărârii Consiliului Local al Sectorului 1 al Municipiului București nr. 36/15.03. 2011 prin care s-a aprobat Regulamentul local de implicare a publicului în elaborarea sau revizuirea planurilor de urbanism și de amenajarea teritoriului ce intră în competența de aprobare a Consiliului Local al Sectorului 1 al Municipiului București;

Văzând documentele emise:

- Avizul Arhitectului Șef nr. 270/30.07.2018 emis de Primăria Sectorului 1 București;
- Avizul Comisiei Tehnice de Circulație - P.M.B. nr. 3493/26.03.2018;
- Studiu de rețele însoțit de specialist ing. Eugen M. Ionescu;
- Documentația este însoțită de ilustrare volumetrică și studiu de însorire însoțite de arh. Mircea Radu N. Savu.

Ținând seama de prevederile:

- Legii nr. 50/1991 privind autorizarea executării lucrărilor de construcții, cu modificările și completările ulterioare;
- Legii nr. 350 /2001 privind amenajarea teritoriului și urbanismul, cu modificările și completările ulterioare;
- Hotărârii Guvernului nr. 525/1996 pentru aprobarea Regulamentului General de Urbanism, modificată și completată;
- P.U.G. – Municipiul București aprobat prin H.C.G.M.B. nr. 269/21.12.2000 și prelungit cu H.C.G.M.B. nr. 324/2010, H.C.G.M.B. nr. 241/2011, H.C.G.M.B. nr. 232/2012 H.C.G.M.B. și nr. 224/15.12.2015.
- Hotărârii Consiliului Local al Sectorului 1 nr.259/21.12.2016 pentru aprobarea Regulamentului local de implicare a publicului în elaborarea sau revizuirea planurilor de urbanism și de amenajare a teritoriului;

În temeiul prevederilor art. 45 alin. (2) lit. e), art. 81 alin. (2) lit. i) și art.115 alin.(1) lit.b) din Legea administrației publice locale nr. 215/2001, republicată, cu modificările și completările ulterioare,

CONSILIUL LOCAL AL SECTORULUI 1

HOTĂRĂȘTE:

Art.1.- Se aprobă documentația de urbanism “P.U.D. – STR. RENĂȘTERII NR. 56 - SECTOR 1, BUCUREȘTI”, în conformitate cu Avizul Arhitectului Șef nr. ...270/30.07.2018..., prezentat în anexa nr. 1 și cu Planșa de Reglementări vizată, prezentată în anexa nr. 2.

Art.2.- Prezenta documentație de urbanism are caracter de reglementare specifică și nu dă dreptul la construire până la obținerea autorizației de construire.

Art.3.- Planul Urbanistic de Detaliu detaliază prevederile documentațiilor de rang superior și este valabil până la aprobarea unor alte reglementări urbanistice modificatoare.

Art.4.-Anexele nr. 1 și nr. 2 fac parte integrantă din prezenta hotărâre.

Art.5.- (1) Primarul Sectorului 1 și Arhitectul Șef al Sectorului 1 vor duce la îndeplinire prevederile prezentei hotărâri.

(2) Serviciul Secretariat General, Audiențe va asigura comunicarea prezentei, entităților menționate la alin. (1), precum și Instituției Prefectului Municipiului București

Această hotărâre a fost adoptată azi,/.....2018, în ședințaa Consiliului Local al Sectorului 1, convocată în temeiul art. 39 alin. (...) din Legea administrației publice locale nr. 215/2015, republicată, cu modificările și completările ulterioare.

PREȘEDINTE DE ȘEDINȚĂ,

CONTRASEMNEAZĂ,

SECRETAR

Daniela Nicoleta Cefalan

Nr.:

Data:

Ca urmare a cererii adresate de S.C. Bamart Development S.R.L. cu adresa în Str. Nuvelei nr. 2, sector 1, București, înregistrată la nr. 7131 din 22.02.2018, completată cu nr. 17694 din 04.05.2018, în conformitate cu prevederile Legii nr.350/2001 privind amenajarea teritoriului și urbanismul, cu modificările și completările ulterioare, se emite următorul:

AVIZ NR. 240/30.07.2018

PENTRU

PUD – STR. RENAȘTERII NR. 56 - SECTOR 1
Construire imobil locuințe colective S+P+2E+M
(8 apartamente)

Prezentul Aviz modifică Aviz nr. 240/14.05.2018 în ceea ce privește numărul de apartamente

GENERAT DE IMOBILUL: În suprafață de 360,00 mp din acte (358,00 mp din măsurători cadastrale), proprietate privată conform mențiunilor din Extrasul de Carte Funciară nr. 217610, eliberat la data de 04.05.2018.

INIȚIATOR: S.C. BAMART DEVELOPMENT S.R.L.

PROIECTANT: S.C. RAUM PROIECT S.R.L.

SPECIALIST CU DREPT DE SEMNATURĂ RUR: arh. Mircea Radu N. Savu (RUR: D. E)

AMPLASARE, DELIMITARE, SUPRAFAȚĂ ZONĂ STUDIATĂ ÎN PUD: Zona studiată prin PUD include parcelele învecinate imobilului care a generat documentația, delimitată astfel: Nord-Est – Str. Renașterii nr. 54; Sud-Est – artera de circulație Str. Renașterii; Sud-Vest – Str. Renașterii nr. 58; Nord-Vest – Str. Triumfului nr. 63, Str. Triumfului nr. 67.

PREVEDERI PUG/ PUZ APROBATE ANTERIOR: Conform PUG - MB și Regulamentului Local de Urbanism al Municipiului București, aprobate cu HCGMB nr. 242/2015 cu completările ulterioare, amplasamentul este cuprins în subzona funcțională: **L1a** - locuințe individuale și colective mici cu maxim P+2 niveluri situate în afara perimetrelor de protecție. Se admite mansardarea clădirilor existente cu condiția ca aceasta să nu fie o falsă mansardare ci să se înscrie în volumul unui acoperiș cu pantă de 45 grade; suprafața nivelului mansardei va fi de maxim 60% din aria unui nivel curent. Imobilul nu se află pe Lista Monumentelor Istorice, publicată în M.O. nr. 113 din 15.02.2016, și nu se află la mai puțin de 100 m de imobile aflate pe această listă, conform informațiilor din Certificatul de urbanism nr. 143/2/R/1502 din 02.02.2018.

Indicatorii urbanistici reglementați: POTmax.= 45%; CUTmax.= 0,9 mp ADC/mp teren pentru P+1E, CUTmax.=1,3 mp ADC/mp teren pentru P+2E; RHmax. = P+2E, Hmax. = 10 m. Se admite un nivel mansardat înscris în volumul acoperișului, în suprafață de maxim 60% din aria construită.

Retragerea minimă față de aliniament – Pe aliniament sau cu respectarea retragerii caracteristice străzii respective. Retras față de aliniament cu minim 4,00 metri pe străzi de categoria III și 5,00 metri pe străzi de categoria II și I.

Retragerea minimă față de fața de limite laterale – Clădirile semi-cuplate se vor alipi de calcanul clădirii de pe parcela alăturată și se vor retrage față de cealaltă limită la o distanță de cel puțin jumătate din înălțimea la cornișă în punctul cel mai înalt față de teren, dar nu cu mai puțin de 3,00 metri; în cazul în care parcela se învecinează pe ambele limite laterale cu clădiri retrase față de limita proprietății având fațade cu ferestre, clădirea se va realiza în regim izolat.

Retragerea față de limita posterioară a terenului – Retragerea față de limita posterioară a parcelei va fi egală cu jumătate din înălțimea la cornișă, măsurată în punctul cel mai înalt față de teren, dar nu mai puțin de 5,00 metri.

PREVEDERI PUD - PROPUSE:

Retrageri minime față de limitele laterale - stânga – retras minim 3,00 metri, cu o curte de lumină pe zona mediană; **dreapta** – la limita de proprietate.

Retrageri minime față de limita posterioară – minim 5,00 metri.

Construcția se va amplasa cu respectarea specificațiilor planului de reglementări vizat spre neschimbare.

CIRCULAȚII ȘI ACCESE: Parcare și gararea autovehiculelor vor respecta „Normele privind asigurarea numărului minim de locuri de parcare pentru noile construcții și amenajări autorizate pe teritoriul Municipiului București și a prospectelor necesare unei corecte funcționări a arterelor de circulație” aprobate prin HCGMB nr. 66/2006. Accesul auto și pietonal se va realiza din Str. Renașterii, conform avizului Comisiei Tehnice de Circulații nr. 3493/26.03.2018.

ECHIPARE TEHNICO-EDILITARĂ: Este obligatorie racordarea construcțiilor la rețelele publice de alimentare cu apă, canalizare, energie electrică. Studiu de rețele însoțit de ing. Eugen M. Ionescu.

Documentația este însoțită de ilustrare volumetrică și studiu de însorire însoțite de arh. Mircea Radu N. Savu.

În urma ședinței Comisiei tehnice de amenajare a teritoriului și urbanism nr. 7/14/17.04.2018, se avizează favorabil Planul urbanistic de detaliu.

Prezentul aviz este un aviz tehnic și poate fi folosit numai în scopul aprobării P.U.D.

Elaboratorul și beneficiarul PUD răspund pentru exactitatea datelor și veridicitatea înscrisurilor cuprinse în PUD care face obiectul prezentului aviz, în conformitate cu art. 63 alin. (2) litera g) din Legea nr. 350/ 2001 privind amenajarea teritoriului și urbanismul, cu modificările și completările ulterioare.

Documentația tehnică pentru autorizarea executării lucrărilor de construire (DTAC) se poate întocmi numai după aprobarea P.U.D. și cu obligativitatea respectării întocmai a prevederilor acestuia.

Prezentul aviz este valabil de la data emiterii sale pe toată durata de valabilitate a certificatului de urbanism nr. 143/2/R/1502 din 02.02.2018, emis de Primăria Sectorului 1 al Municipiului București. În cazul neadoptării documentației PUD în plenul Consiliului Local al Sectorului 1, în termenul de valabilitate al acestuia, procedura trebuie reluată. După aprobare, acesta rămâne valabil atâta timp cât Hotărârea de aprobare este în vigoare.

Sef birou ,
Raluca Mihaela Epifan

ARHITECT SEF
Ciobanu Oprescu Olivia Ana

Întocmit,
Andra Ciucă



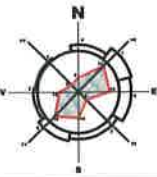
PRIMĂRIA A FOST CERTIFICATĂ ISO 9001:2008
PRIVIND SISTEMUL DE MANAGEMENT AL
CALITĂȚII ÎN URMA AUDITULUI DE
CERTIFICARE DE CĂTRE ORGANISMUL
ACREDITAT PENTRU CERTIFICAREA
SISTEMELOR DE MANAGEMENT AL CALITĂȚII
SR EN 45012 "AEROD"

Bd. Banu Manta nr. 9, Sectorul 1 București; 011222
Tel. +40-21-319.10.13; Fax: +40-21-319.10.06

Email: registratura@primariasector1.ro
<http://www.primariasector1.ro>

LOCUINTE COLECTIVE S+P+2E+M Sector 1, Str. Renasterii, Nr. 56

U-07



Parcela (IE217610)

Nr. Pct.	Coordonate pct.de contur		Lungimi laturi D(i,i+1)
	X [m]	Y [m]	
1	331489.330	582559.328	29.79
2	331503.432	582533.090	7.74
3	331510.260	582536.727	4.28
4	331514.039	582538.739	29.90
5	331499.838	582565.057	11.97

S(IE217610)=358mp P=83.68m

LEGENDA:

LIMITE

- LIMITA ZONA DE STUDIU
- LIMITA PARCELA CARE A GENERAT PUD
- LIMITE CADATRE AVIZATE IN ZONA

CIRCULATII SI ACCESE

- CIRCULATIE PIETONALA
- CIRCULATIE CAROSABILA

ZONIFICARI FUNCTIONALE

- ZONA CURTI CONSTRUCTII LOCUIRE
- CONSTRUCTII LOCUIRE INDIVIDUALA
- CONSTRUCTII LOCUIRE COLECTIVA
- ZONA CU ACTIVITATI INDUSTRIALE
- ZONA CU ACTIVITATI DE SERVICII

REGLEMENTARI

- RETRAGERE FATA DE ALINIAMENT
- RETRAGERI FATA DE LIMITE LATERALE SI POSTERIOARA
- CALCAN LA LIMITA DE PROPRIETATE
- EDIFICABIL PROPUS
- ACCES PIETONAL
- ACCES AUTO

raum
proiect

Str. Vintilă Iliescu, Nr. 10, Sector 1, București
Tel. 0724-653.900, Fax 0724-653.901
Nr. Reg. Com. J40/338/2003
cod fiscal R16127453

Desenat: arh. M. Savu

Proiectat: arh. M. Savu

Sef proiect: arh. M. Savu

Beneficiar:
SC BAMART DEVELOPMENT SRL

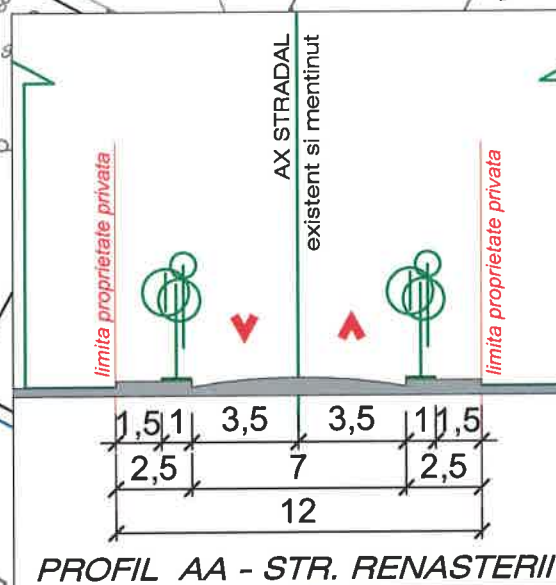
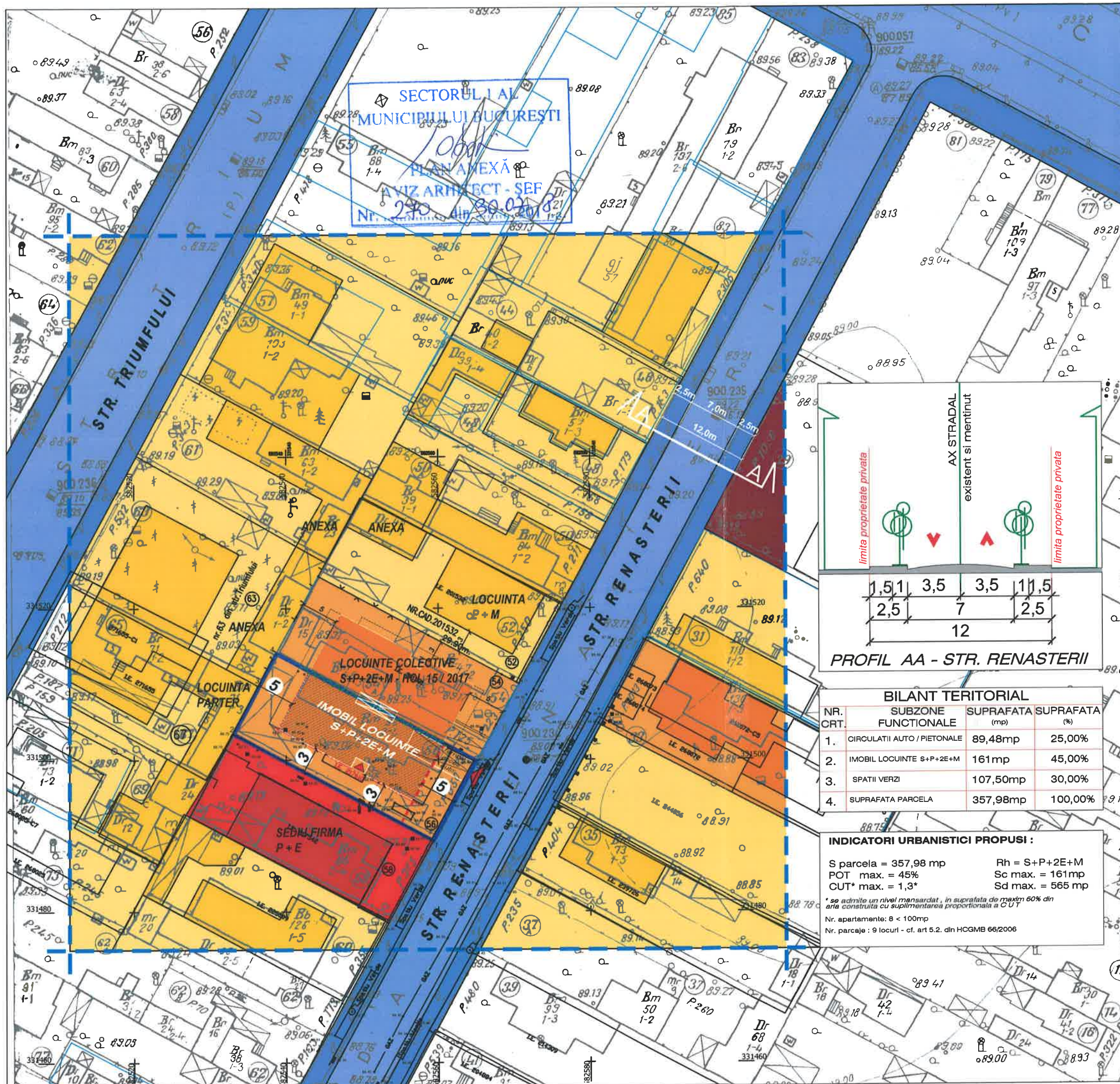
Proiect:
PUD - LOCUINTE COLECTIVE
Str. Renasterii, Nr. 56, Sector 1, Bucuresti

Planşa:
REGLEMENTARI URBANISTICE

Cod: U 185 / 2018
Contract: 471 / 2018

Faza: P.U.D.
Data: 02. 2018

Scara: 1 : 500
Planşa nr. U-07



BILANT TERITORIAL			
NR. CRT.	SUBZONE FUNCTIONALE	SUPRAFATA (mp)	SUPRAFATA (%)
1.	CIRCULATII AUTO / PIETONALE	89,48mp	25,00%
2.	IMOBIL LOCUINTE S+P+2E+M	161mp	45,00%
3.	SPATII VERZI	107,50mp	30,00%
4.	SUPRAFATA PARCELA	357,98mp	100,00%

INDICATORI URBANISTICI PROPU SI :

S parcela = 357,98 mp
POT max. = 45%
CUT* max. = 1,3*

Rh = S+P+2E+M
Sc max. = 161mp
Sd max. = 565 mp

* se admite un nivel mansardat, in suprafata de max 60% din aria construita cu suplinimentarea proportionala a CUT
Nr. apartamente: 8 < 100mp
Nr. parcaje: 9 locuri - cf. art. 5.2. din HCGMB 66/2006

EXPUNERE DE MOTIVE

Având în vedere Legea administrației publice locale nr. 215/2001, cu modificările și completările ulterioare, și Legii 350/2001 privind amenajarea teritoriului și urbanismul, cu modificările și completările ulterioare, se emite prezenta **Expunere de motive**:

Amplasamentul ce face obiectul reglementării urbanistice este situat în intravilanul Sectorul 1 al Municipiului București.

Conform prevederilor art. 48 al Legii nr. 350/2001 privind amenajarea teritoriului și urbanismul, cu modificările și completările ulterioare, planul urbanistic de detaliu are caracter de reglementare specifică pentru o parcelă în relație cu parcelele învecinate. Planul urbanistic de detaliu nu poate modifica planurile de nivel superior.

Planul urbanistic de detaliu **Str. Renașterii nr. 56**, este instrumentul de proiectare urbană care detaliază modul specific de construire în raport cu funcționarea zonei și cu identitatea arhitecturală a acesteia, în baza unui studiu de specialitate, retragerile față de limitele laterale și posterioare ale parcelei, modul de ocupare a terenului, accesul auto și pietonal, conformarea arhitectural-volumetrică.

Proiectul de hotărâre privind aprobarea Planului Urbanistic de Detaliu (PUD) **Str. Renașterii nr. 56**, sector 1, împreună cu anexele sale Avizul Arhitectului Șef nr. 270/30.09.2018 și Planul de reglementări vizat spre neschimbare, însoțit de Raportul de specialitate al Arhitectului - Șef nr. 2382/30.09.2018, emis în vederea fundamentării deciziei Consiliului Local al Sectorului 1 București, Expunerea de motive a Primarului Sectorului 1 al Municipiului București, pentru aprobarea PUD, se supune dezbaterii Consiliului Local al Sectorului 1 București, în temeiul prevederilor art. 45 alin. (2) lit. e), art. 81, alin. (2), lit. i), din Legea administrației publice locale nr. 215/2001, republicată.

În scopul de mai sus, prezentăm spre dezbateră alăturatul proiect de hotărâre.

Primarul Sectorului 1 al Municipiului București
Delegare de atribuții conform art. 112 din
Legea nr. 215/2001
Administratorul public al Sectorului 1 al Municipiului București,
PETRUȚA ULMEANU

Sef Serviciu Legislatie, Avizare Contracte
Beatrice Florentina Moja

Director Directia Juridica
Alexandrina Gabriela Culea

Redactat
Andra Ciucă

SECTORUL 1 AL MUNICIPIULUI BUCUREȘTI
BIROU REGLEMENTĂRI URBANISTICE ȘI ARHIVĂ
Nr. 2362/30.07.2018

Raport de specialitate
privind aprobarea Planului Urbanistic de Detaliu
pentru construcții definitive pe teren proprietate privată
situat în Sectorul 1 al Municipiului București

Prezentul Raport de specialitate se emite în conformitate cu prevederile Legii administrației publice locale nr. 215/2001, cu modificările și completările ulterioare și ale Legii 350/2001 privind amenajarea teritoriului și urbanismul, cu modificările și completările ulterioare.

Conform prevederilor art. 48 al Legii nr. 350/2001 privind amenajarea teritoriului și urbanismul, cu modificările și completările ulterioare, planul urbanistic de detaliu are caracter de reglementare specifică pentru o parcelă în relație cu parcelele învecinate. Planul urbanistic de detaliu nu poate modifica planurile de nivel superior.

PUD – STR. RENAȘTERII NR. 56 - SECTOR 1
Construire imobil locuințe colective S+P+2E+M
(8 apartamente)

Prezentul Aviz modifică Aviz nr. 240/14.05.2018 în ceea ce privește numărul de apartamente

Imobilul care a generat documentația de urbanism este compus din teren în suprafață de 360,00 mp din acte (358,00 mp din măsurători cadastrale), proprietate privată. Amplasamentul este cuprins conform PUG - MB și Regulamentului Local de Urbanism al Municipiului București, aprobate cu HCGMB nr. 242/2015 cu completările ulterioare, amplasamentul este cuprins în subzona funcțională: **L1a** - locuințe individuale și colective mici cu maxim P+2 niveluri situate în afara perimetrelor de protecție. Se admite mansardarea clădirilor existente cu condiția ca aceasta să nu fie o falsă mansardare ci să se înscrie în volumul unui acoperiș cu pantă de 45 grade; suprafața nivelului mansardei va fi de maxim 60% din aria unui nivel curent. Imobilul nu se află pe Lista Monumentelor Istorice, publicată în M.O. nr. 113 din 15.02.2016, și nu se află la mai puțin de 100 m de imobile aflate pe această listă, conform informațiilor din Certificatul de urbanism nr. 143/2/R/1502 din 02.02.2018.

Parcarea se rezolvă în incintă proprie, conform Aviz Comisia Tehnică de Circulație PMB nr. 3493/26.03.2018.

Construcția propusă se va racorda la rețelele tehnico edilitare conform Studiu de rețele însușit de ing. Eugen M. Ionescu.

Documentația este însoțită de ilustrare volumetrică și studiu de însorire însușite de arh. Mircea Radu N. Savu.

Pentru documentația PUD – **Str. Renașterii nr. 56** s-a emis Avizul Arhitectului Șef nr. 270 din 30.07.2018

Planul urbanistic de detaliu **Str. Renașterii nr. 56**, este instrumentul de proiectare urbană care detaliază modul specific de construire în raport cu funcționarea zonei și cu identitatea arhitecturală a acesteia, în baza unui studiu de specialitate, retragerile față de limitele laterale și posterioare ale parcelei, modul de ocupare a terenului, accesul auto și pietonal, conformarea arhitectural-volumetrică.

Consultarea publică s-a efectuat în conformitate cu prevederile Ordinului Nr. 2701 din 30 decembrie 2010 pentru aprobarea Metodologiei de informare și consultare a publicului cu privire la elaborarea sau revizuirea planurilor de amenajarea teritoriului și de urbanism și a H.C.L S.1. 259/21.12.2016 prin care s-a aprobat Regulamentul local de implicare a publicului în elaborarea sau revizuirea planurilor de urbanism și de amenajarea teritoriului ce intră în competența de aprobare a Consiliului Local al sectorului 1 București.

Proiectul de hotărâre privind aprobarea Planului Urbanistic de Detaliu (PUD) sus menționat, împreună cu anexele sale: Avizul Arhitectului Șef și Planurile de reglementări vizate spre neschimbare, însoțit de Raportul de specialitate al Arhitectului - Șef și Raportul Informării și Consultării Publicului, se supune dezbaterii Consiliului Local al Sectorului 1 București, în conformitate cu prevederile Art. 45 - alin. 2. lit. e, Art. 36 - alin. 2-lit. c și Art. 36- alin. 5 - lit.c din Legea Administrației Publice Locale Nr. 215/2001, republicată.

Șef birou ,
Raluca Mihaela Epifan



ARHITECT SEF
Ciobanu Oprescu Olivia Ana



Întocmit,
Andra Ciucă



**DOCUMENTUL DE PLANIFICARE
A PROCESULUI DE INFORMARE ȘI CONSULTARE A PUBLICULUI**

DOCUMENTAȚIE P.U.D.

Adresa:

Str. Renașterii nr. 56
Construire imobil locuințe colective S+P+2E+M (8 apartamente)

Art.10. – Documentul de planificare a procesului de informare și consultare a publicului în baza căruia se desfășoară procesul de participare cuprinde următoarele informații:

a) modalitatea prin care vor fi anunțați cei interesați și cei potențiali afectați referitor la inițierea procesului de elaborare a planului de urbanism sau amenajare a teritoriului și de schimbările propuse.

Afișare pe site; Panou consultarea populației; Anunț intenție

Declarație de exonerare cu încheierea de autentificare nr. 453/20.02.2018

b) modalitatea prin care li se va oferi ocazia celor afectați sau interesați de a discuta propunerea cu inițiatorul și proiectantul și de a-și exprima rezerve, a formula observații sau a sesiza probleme legate de propunerile din planul de urbanism sau amenajare a teritoriului, înainte de supunerea spre avizarea autorităților competente

La sediul primăriei

c) calendarul propus de inițiator pentru îndeplinirea obligațiilor de informare și consultare a publicului

22.02.2018 – 22.03.2018

d) datele de contact ale reprezentantului proiectantului, responsabil cu informarea și consultarea publicului

S.C. RAUM PROIECT S.R.L. – arh. Mircea Radu N. Savu (RUR: D, E)

**Șef Birou,
Urb. Raluca Mihaela Epifan**



**Întocmit,
Andra Ciucă**



**RAPORTUL INFORMĂRII ȘI CONSULTĂRII PUBLICULUI
DOCUMENTAȚIE P.U.D.**

Adresa:

Str. Renașterii nr. 56

Construire imobil locuințe colective S+P+2E+M (8 apartamente)

METODE DE INFORMARE UTILIZATE

Art.11 - Raportul informării și consultării publicului, care fundamentează decizia consiliului local de adoptare sau neadoptare a planului de urbanism sau amenajare a teritoriului cuprinde:

a) detalii privind tehnicile și metodele utilizate de solicitant pentru a informa și a consulta publicul:

Panou consultarea populației; Anunț intenție

Declarație de exonerare cu încheierea de autentificare nr. 453/20.02.2018

1. datele și locurile tuturor întâlnirilor la care cetățenii au fost invitați să dezbată propunerea solicitantului

La sediul primăriei

2. conținutul, datele de transmitere prin poșta și numărul trimiterilor poștale, inclusiv scrisori, invitații la întâlniri, buletine informative și alte publicații

Afișare pe site; Panou consultarea populației; Anunț intenție

Declarație de exonerare cu încheierea de autentificare nr. 453/20.02.2018

3. numărul persoanelor care au participat la acest proces

4 (patru)

b) un rezumat al problemelor, observațiilor și rezervelor exprimate de public pe parcursul procesului de informare și consultare, inclusiv

Nu este cazul

1. modul în care solicitantul a rezolvat, intenționează să rezolve sau se va ocupa de problemele, observațiile și rezervele exprimate de public

Nu este cazul

2. probleme, observații și rezerve pe care inițiatorul planului de urbanism sau amenajare a teritoriului nu poate sau nu e dispus să le rezolve, împreună cu motivația acestui lucru

Nu este cazul

3. orice alte informații considerate necesare pentru a susține preluarea sau nepreluarea propunerilor

Nu este cazul

**Șef Birou,
Urb. Raluca Mihaela Epifan**



**Întocmit,
Andra Ciucă**



MUNICIPIUL BUCUREȘTI
CONSILIUL LOCAL AL SECTORULUI 1

Comisia pentru administrație publică locală, juridică, apărarea ordinii publice, respectarea drepturilor și libertăților cetățenilor și patrimoniu – domeniul juridic și patrimoniu (4)

RAPORT

Proiect de hotărâre privind aprobarea Planului Urbanistic de Detaliu (PUD)
Str. Renașterii nr. 56, sector 1

Inițiator: Primarul Sectorului 1

Comisia întrunită în ședința din _____ a luat în dezbatere Raportul de specialitate întocmit de **Arhitectul Șef**

În urma dezbaterilor, Comisia hotărăște avizarea
FAVORABILĂ/NEFAVORABILĂ a proiectului de hotărâre.

Obiecțiuni: _____

Față de hotărârea Comisiei s-au exprimat următoarele opinii: _____

Rezultatul votului: _____

PREȘEDINTE,
Ancuța Sorina Comănici

Semnătura: _____

Membrii comisiei:
Iuliana Cristina Grigorescu

Dorina Luminița Bănișor

Manuela Mureșan

SECRETAR,
Cristian Adrian Tudose

Semnătura: _____

Nr. 2770/27.08.2018

MUNICIPIUL BUCUREȘTI

CONSILIUL LOCAL AL SECTORULUI 1

Comisia de admitere a domeniului public, de organizare și dezvoltare urbanistică, realizarea lucrărilor publice, protecția mediului înconjurător a Consiliului Local al Sectorului 1

RAPORT

Privind:

Aprobarea Planului Urbanistic de Detaliu **PUD – STR. RENĂȘTERII NR. 56 - SECTOR 1**
Construire imobil locuințe colective S+P+2E+M
(8 apartamente)

Comisia întrunită în ședința din 27.08.2018 a luat în dezbateri Raportul de specialitate întocmit de Serviciul Secretariat General, Audiențe din cadrul aparatului de specialitate al Primarului Sectorului 1

În urma dezbaterilor Comisia hotărăște avizarea FAVORABILĂ/NEFAVORABILĂ a proiectului de hotărâre.

Obiecțiuni: _____

_____ Față de hotărârea Comisiei s-au exprimat următoarele opinii:

Rezultatul votului: FAVORABIL

PREȘEDINTE,

Daniel Chiirvasa

Semnătura: _____

SECRETAR,

Oliver Păiuși

Semnătura: _____

Membrii comisiei:

Ilinca Macarie

Cristian Marian Neagu

Cristian Tudose

Victor Zamfir